

**GRUPS 1 i 2**

Ompliu la següent fitxa, fent una creu a la casella que correspongui per cada tipus de vehicle que passi per davant teu.

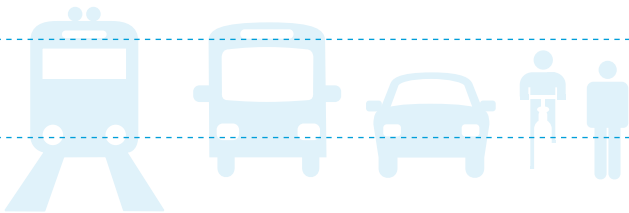
Proposta: Podeu omplir aquesta taula en una hora punta com poden ser les 9h del matí o les 17h, i una altre a mig matí per comparar la diferència de trànsit que hi ha.

Població:

Nom del carrer / carretera:

Temps total d'observació:

Horari:

TIPUS DE VEHICLE	VEHICLE	Nº TOTAL
Autobús de línia		
Autobús urbà		
Cotxe particular		
Moto		
Bicicleta		
A peu		
Camió		
Furgoneta		
Altres		

**GRUPS 3 i 4**

Ompliu la següent fitxa, anotant quantes persones viatgen a cada vehicle (autobús, cotxe, moto, bicicleta...). D'aquesta forma podrem saber quina proporció s'ocupa (per exemple, dins un cotxe hi poden viatjar 5 persones, en moto 2, dins d'un bus 30...)  
Proposta: Podeu omplir aquesta taula en una hora punta com poden ser les 9h del matí o les 17h, i una altre a mig matí per comparar la diferència de trànsit que hi ha.

---

 Població:

---

 Nom del carrer / carretera:

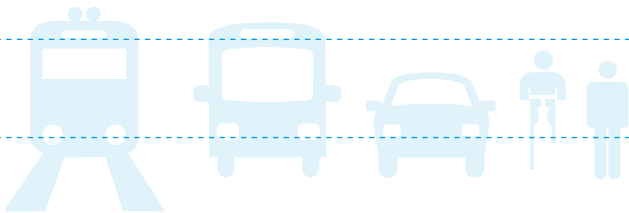
---

 Temps total d'observació:

---

 Horari:
 

---

TIPUS DE VEHICLE	Nº DE PERSONES	Nº TOTAL
Autobús de línia		
Autobús urbà		
Cotxe particular		
Moto		
Bicicleta		
A peu		
Camió		
Furgoneta		
Altres		

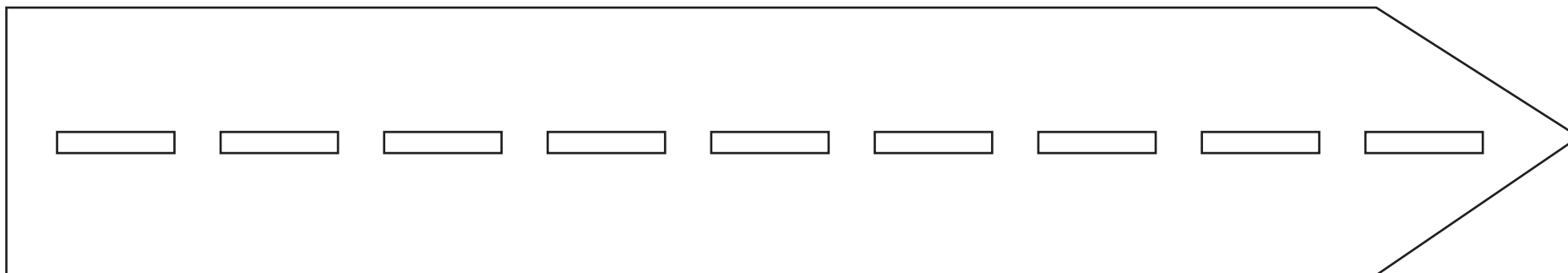
**GRUPS 5**

Ara hauríeu de fer una volta pel voltant del centre per prendre les dades que es demanen a continuació en el qüestionari d'accessibilitat.

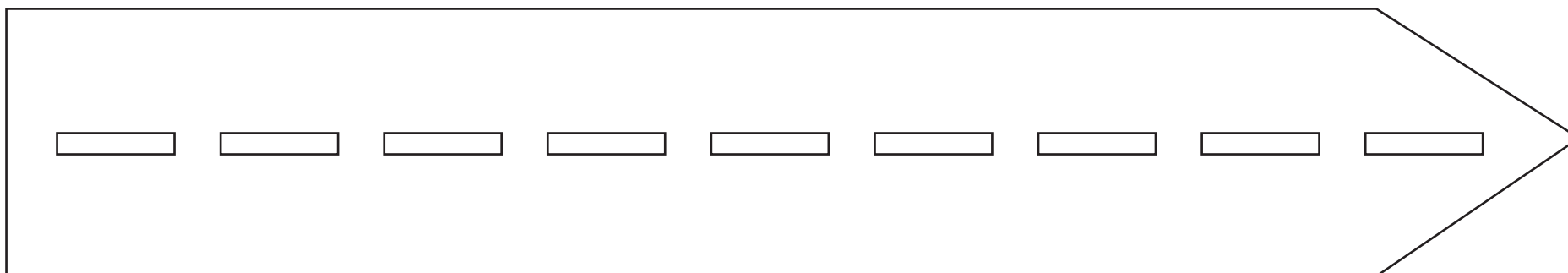
1. Hi ha sistemes de pacificació del trànsit al voltant del centre?      Quants?
  - Semàfors:
  - Senyals stop:
  - Senyals de cedir el pas:
  - Altres
  
2. Quants passos de vianants hi ha per accedir al centre?
3. Quantes rampes per persones amb dificultats hi ha per accedir al centre?
4. Quantes rampes hi ha dins del centre per persones amb dificultats?
5. L'estat els accessos es troben en bones condicions?
  - Aceres ben pavimentades:
  - Voreres suficientment amples:
  - Travessies amb bona visibilitat:
  - Passos de vianants ben senyalitzats:
  - Rampes per persones amb dificultats:
  
6. Circulen vehicles grans com camions, camionetes, furgonetes... per davant del centre?
  
7. En les hores punta d'entrada i sortida del centre hi ha algun agent urbà per organitzar el trànsit?
  
8. Creieu que els accessos en general al centre són segurs?
9. Anoteu el nombre d'aparcaments que hi ha per cada tipus de vehicles:
  - Aparcaments per cotxes dins del centre:
  - Aparcaments per cotxes fora del centre d'estacionament limitat:
  - Aparcaments per cotxes fora del centre d'estacionament lliure:
  - Aparcament per bicicletes dins del centre:
  - Aparcament per bicicletes fora del centre:
  - Aparcament per motos dins del centre:
  - Aparcament per motos fora del centre:
  
10. Quina és la distància a la parada d'autobús més propera?
11. Quina és la distància a l'estació del tren?
12. Hi ha zona de càrrega i descàrrega de mercaderies prop del centre?
13. Hi ha parada per l'autobús per quan aneu d'excursió?
14. Hi ha carrils per les bicicletes?
  - Quina longitud tenen cadascun:
  - Carril 1:
  - Carril 2:
  - Carril 3:
  - ...
15. Quins són els nivells de soroll al centre:
  - Podeu mantenir una conversa al pati sense haver de pujar el volum de la veu?
  
  - Podeu mantenir una conversa dins de les aules sense haver de pujar el volum de la veu?

En aquest carrer real, representa els vehicles que has pogut contar a l'estudi que has realitzat. Per representar l'autobús fes un rectangle de 3cm de llarg x 1,5cm d'ample, pel cotxe un rectangle de 2cm de llarg x 1 cm d'ample, i per les bicicletes i motos fes un quadrat 1cm x 1cm.

Després, al carrer ideal, representa una situació de mobilitat sostenible, utilitzant els mateixos símbols.



Mobilitat real



Mobilitat sostenible

A continuació teniu un seguit de preguntes per respondre un cop hagueu fet la posada en comú de les dades obtingudes en el carrer. Heu de **reflexionar sobre la mobilitat** en el vostre poble o ciutat, i amb els mitjans de transport possibles per anar al centre.

Proposta: Podeu plantejar vosaltres mateixos diferents preguntes a respondre, dubtes que tingueu o qüestions que cregueu interessants.

---

Com creieu que es realitza la mobilitat en el vostre poble o ciutat:

- a) Quin mitjà de transport predomina?
  - b) Quantes persones de mitja viatgen en els cotxes?
  - c) Hi ha una bona xarxa de transport públic perquè la gent el pugui desplaçar fàcilment?
  - d) Creus que la tendència és a anar cap a una mobilitat més insostenible o sostenible? Per què?
  - e) ...
- 